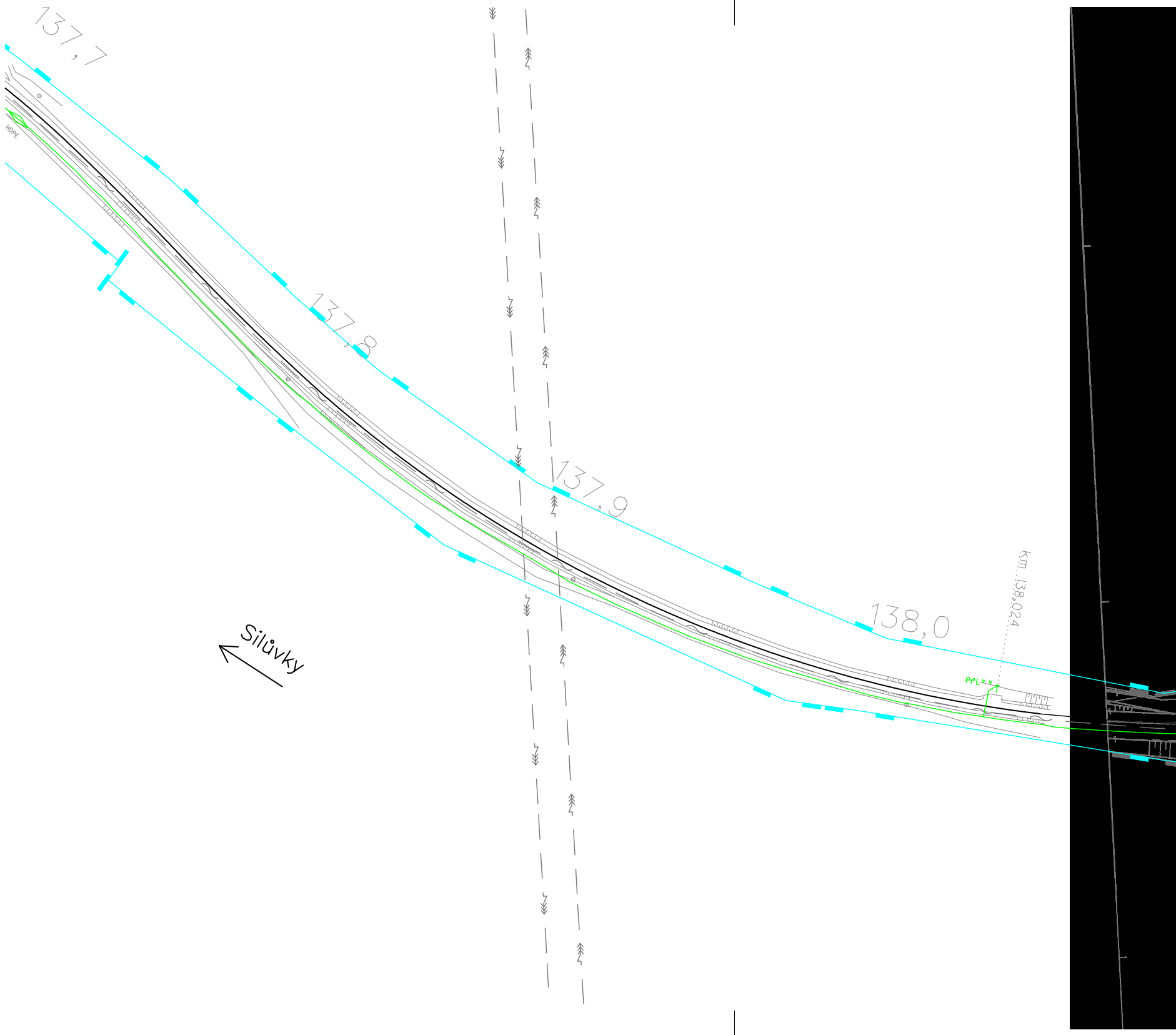
137,7
HDPE
137,8
137,9
138,0
km 138,024
PrL
Silůvky

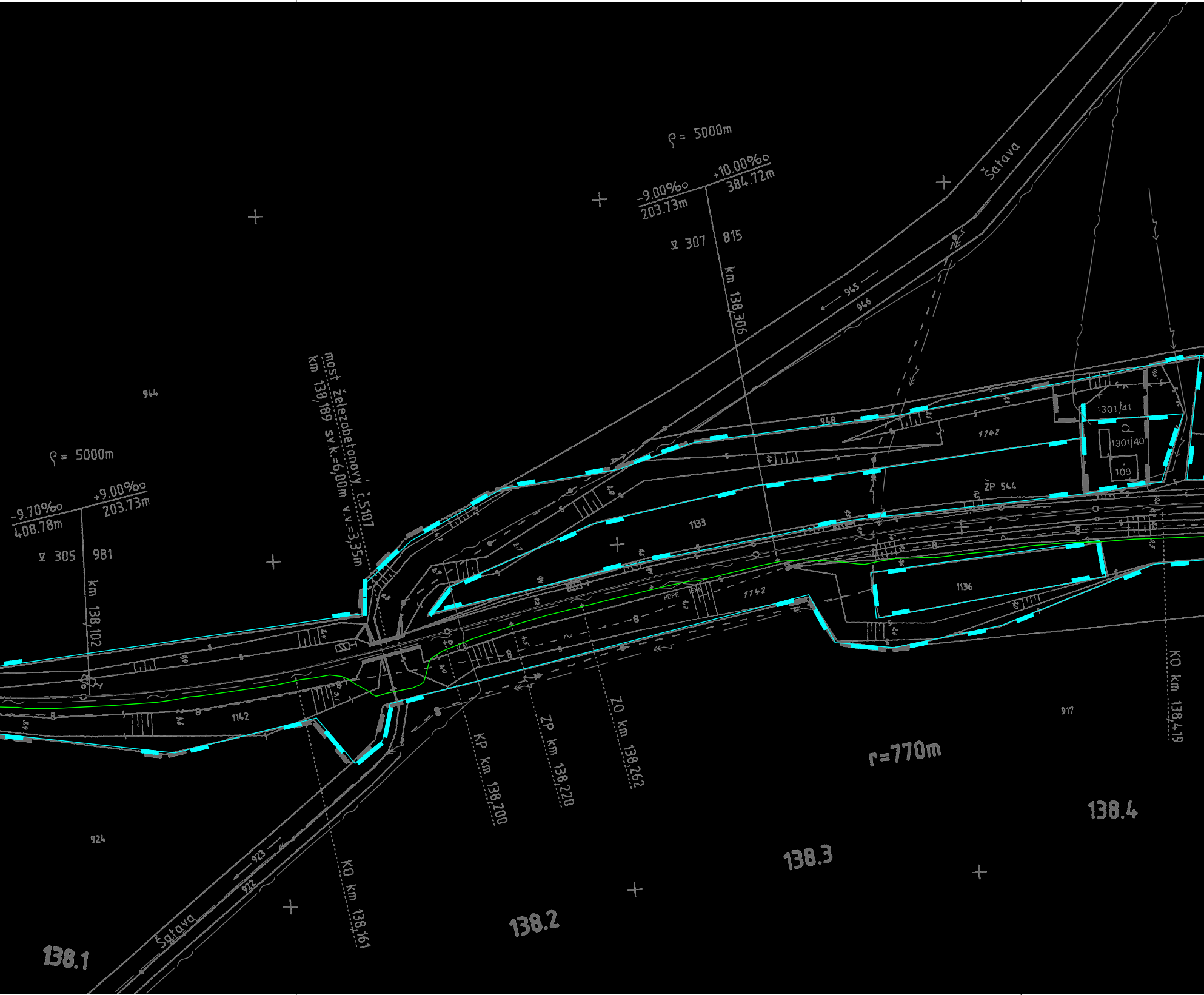
ϱ = 5000m
-9,00‰
203.73m
+10.00‰
384.72m
⊻ 307 815
km 138,306
Šatava
945
946
944
most železobetonový č.5107
km 138,189 sv.k.=6,00m v.v.=3,35m
ϱ = 5000m
-9.70‰
408.78m
+9.00‰
203.73m
⊻ 305 981
km 138,102
948
1142
1301/41
1301/40
109
ŽP 544
1133
1136
HDPE
1142
1142
KP km 138,200
ZP km 138,220
ZO km 138,262
KO km 138,419
KO km 138,161
917
924
923
922
Šatava
r=770m
138.1
138.2
138.3
138.4

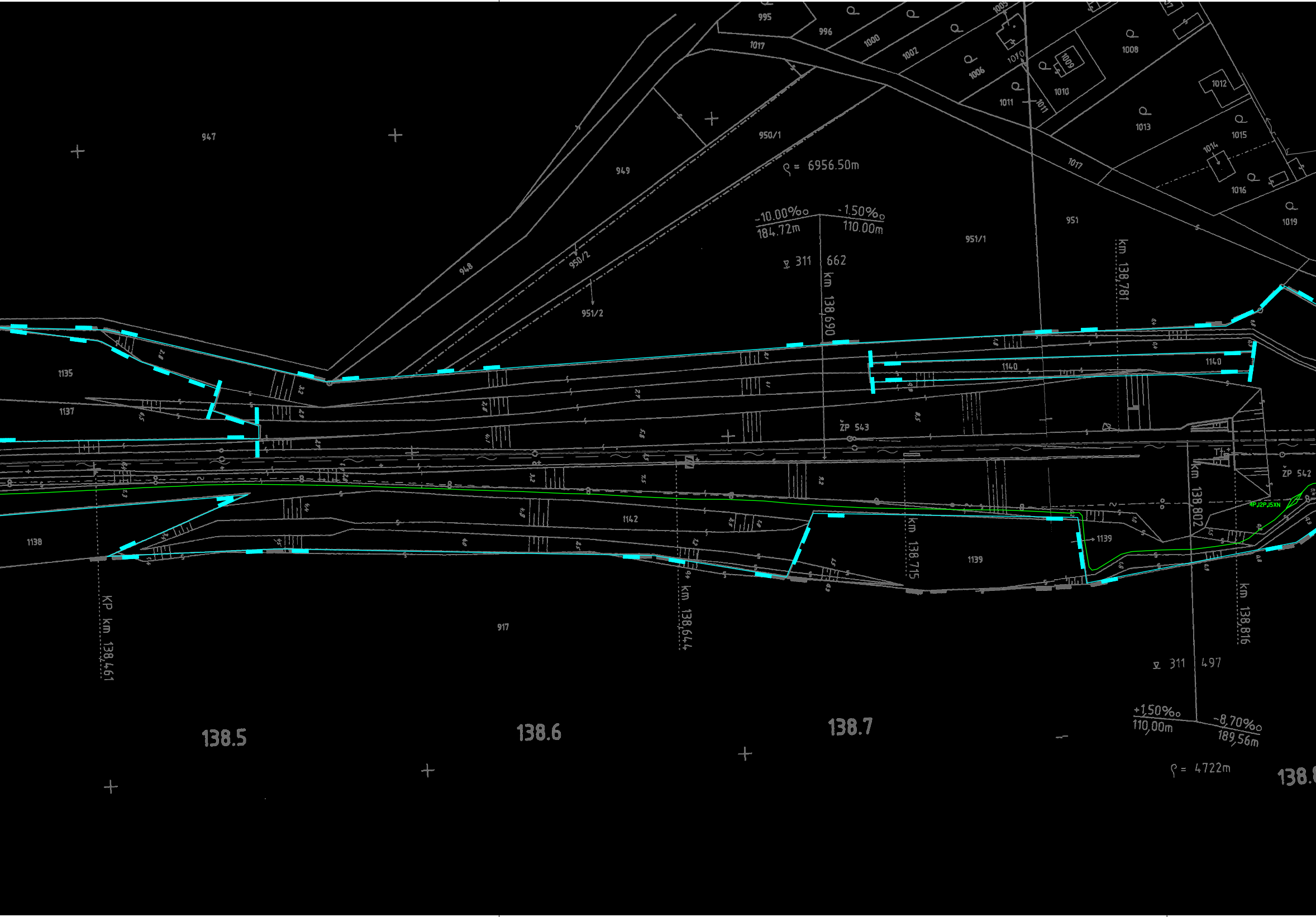
995
996
1000
1002
1005
1006
1008
1009
1010
1011
1012
1013
1014
1015
1016
1017
1019
947
949
950/1
950/2
951/2
948
951
951/1
ϱ = 6956.50m
-10.00‰
184.72m
-1.50‰
110.00m
311 662
km 138.690
km 138.781
1135
1137
1138
1140
1142
1139
917
ŽP 543
ŽP 542
km 138.802
km 138.715
km 138.644
KP km 138.461
km 138.816
311 497
+1,50‰
110,00m
-8,70‰
189,56m
ϱ = 4722m
138.5
138.6
138.7
138.8

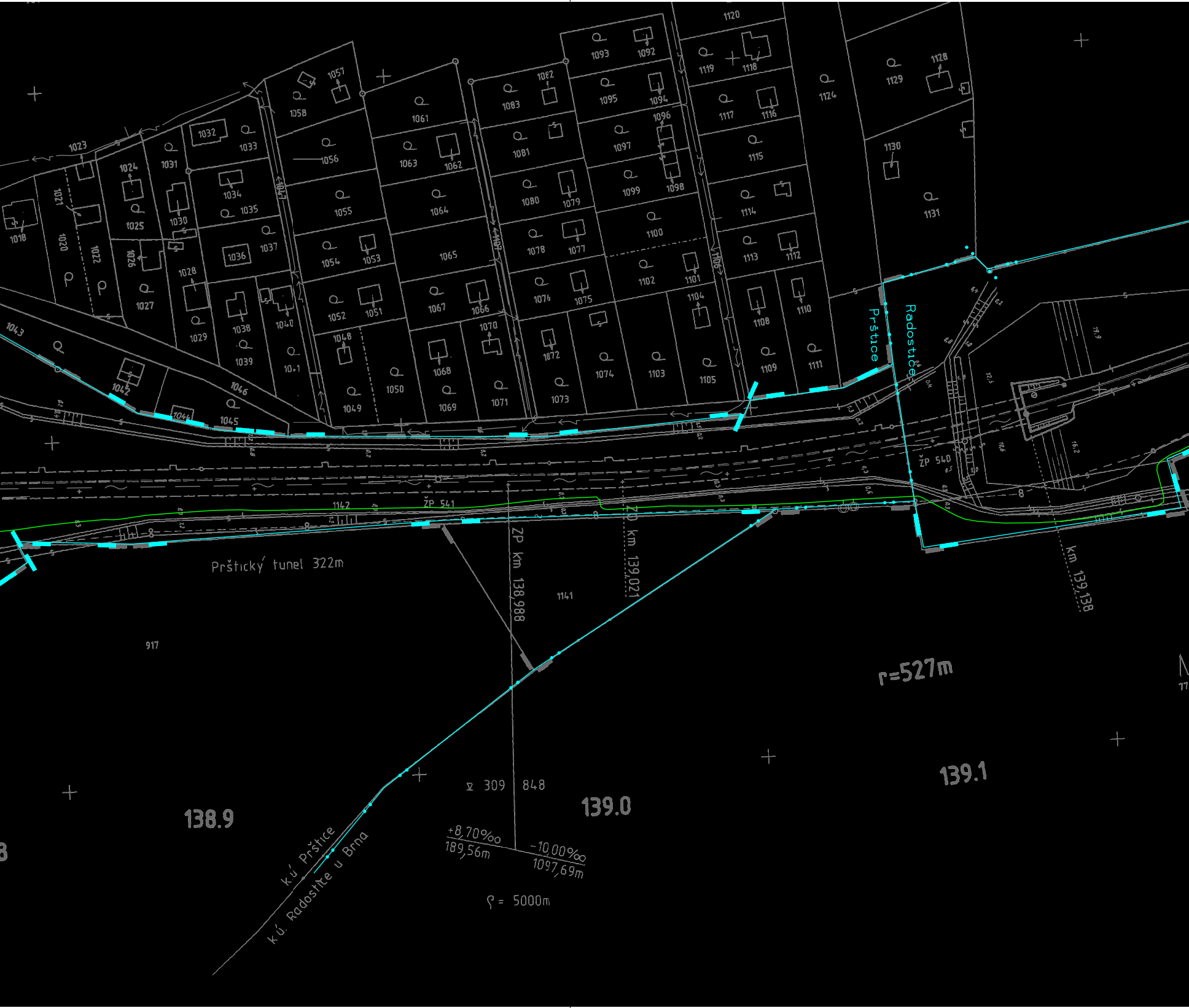
Prštice
Radostice
Prštický tunel 322m
ŽP 541
ŽP 540
ZP km 138,988
ZP km 139,021
km 139,138
r=527m
138.9
139.0
139.1
309
848
+8,70‰
189,56m
-10,00‰
1097,69m
ϱ = 5000m
k.ú. Prštice
k.ú. Radostice u Brna
1141
1142
917
1018
1020
1021
1022
1023
1024
1025
1026
1027
1028
1029
1030
1031
1032
1033
1034
1035
1036
1037
1038
1039
1040
1041
1042
1043
1045
1046
1047
1048
1049
1050
1051
1052
1053
1054
1055
1056
1057
1058
1061
1062
1063
1064
1065
1066
1067
1068
1069
1070
1071
1072
1073
1074
1075
1076
1077
1078
1079
1080
1081
1082
1083
1092
1093
1094
1095
1096
1097
1098
1099
1100
1101
1102
1103
1104
1105
1106
1108
1109
1110
1111
1112
1113
1114
1115
1116
1117
1118
1119
1120
1124
1128
1129
1130
1131

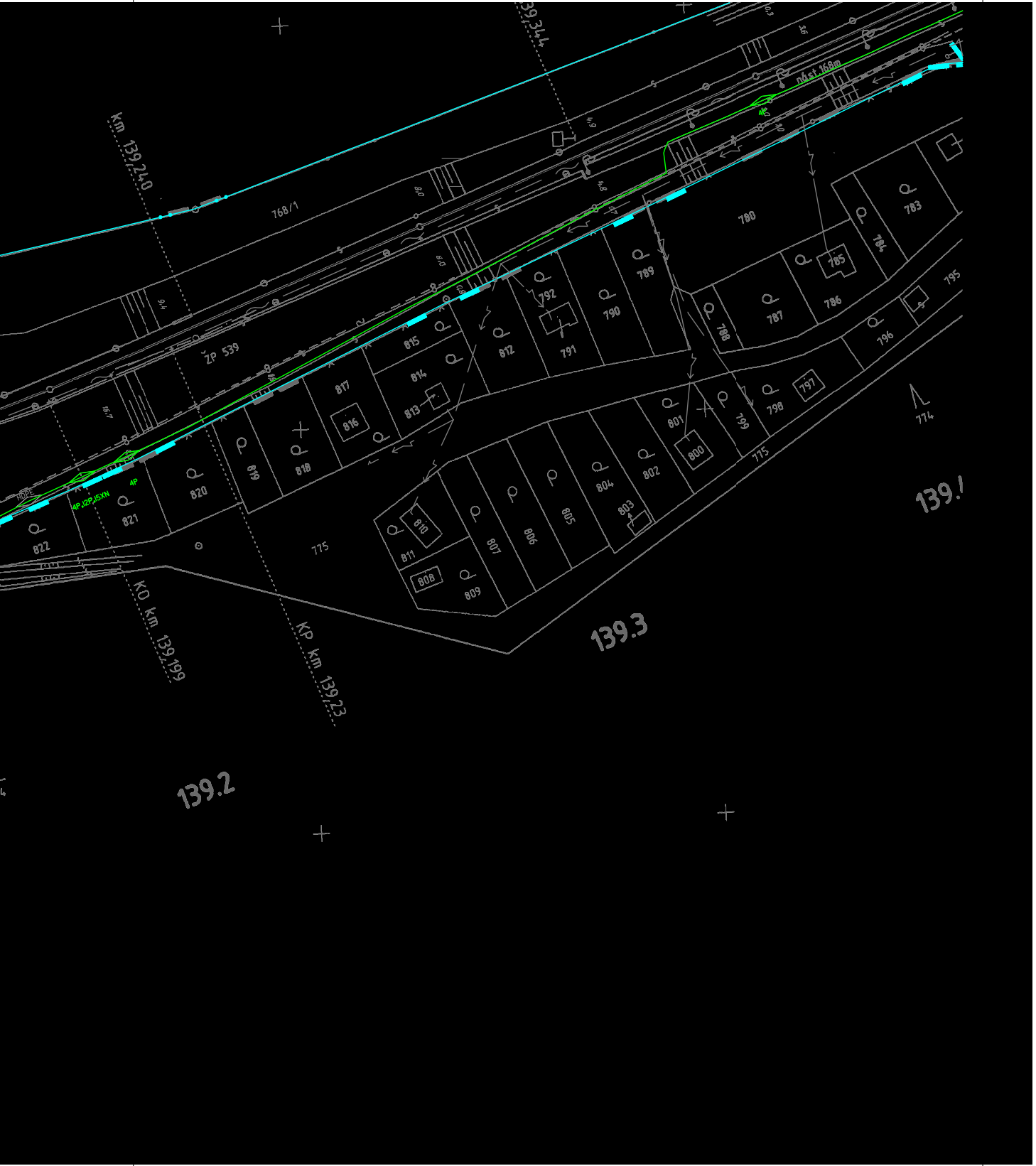
km 139,240
139,344
768/1
ZP 539
nást.168m
4P J2P J5XN
4P
780
783
784
785
786
787
788
789
790
791
792
795
796
797
798
799
800
801
802
803
804
805
806
807
808
809
810
811
812
813
814
815
816
817
818
819
820
821
822
775
774
KO km 139,199
Kp km 139,23
139.3
139.2

LEGENDA:

Hranice drážního pozemku

Hranice drážního pozemku

Hranice katastrálních území

Kabelová trasa zabezpečovacího zařízení

Návěstidla

Přestavník, výkolejka, elektromagnetický zámek

Pomocné stavědlo

Počítač náprav, kabelový závěr

RD Releový domek

Výstražník

Dvojitý výstražník

Závora

Kabelová spojka

DOKUMENTACE SKUTEČNÉHO PROVEDENÍ STAVBY 10.12.2010

			ČÍSLO SOUPRAVY:
REVIZE Č.	DATUM	ZMĚNA	

SUDOP BRNO

SUDOP BRNO, spol. s r.o.
Kounicova 26
611 36 Brno

OBJEDNAVATEL:	Správa železniční dopravní cesty, s.o. v zastoupení: Stavební správa Olomouc, Nerudova 1, 772 58		tel. : +420 972 625 804 E-mail: sudop@sudop-brno.cz
PROFESNÍ SKUPINA:	22 Zabezpečovací zařízení	VEDOUCÍ PROF. SKUPINY Ing. Stanislav Krupička	ŘEDITEL Ing. František Mráz
ODPOVĚDNÝ PROJ. ZAKÁZKY Ing. Stanislav Krupička J. Krupička	ODPOVĚDNÝ PROJ. PS, SO Tomáš Klement Klement	NAVRHL, VYPRACOVAL Martin Kadla Kadla	KONTROLOVAL Tomáš Klement Klement
KRAJ: Jihomoravský	POVĚŘENÝ OÚ: Šlapanice, Ivančice, Moravský Krumlov		STUPEŇ: Projekt stavby

DOZ Střelice - Hrušovany n.J., 1. etapa

PS 12111 Střelice - Silůvky, traťové zabezpečovací zařízení

Polohopisný výkres km 137,8 – 139,4

ZAK. ČÍSLO 1877–01–0409	ARCH. ČÍSLO 2009220008
MĚŘÍTKO 1:1000	POČET FORMÁTŮ 10xA4
DATUM:	02/2009
ČÁST DOKUM. D.1.2	PŘÍLOHA 0102